

Bassin versant des trois rivières

Programme d'action

Fiche action: GQ1 : Gestion des ouvrages hydrauliques pour limiter les assècs et les inondations

Gestion ouvrages hydrauliques

● Gestion pour régulation des débits (GQ1)

Cours d'eau

— Lit

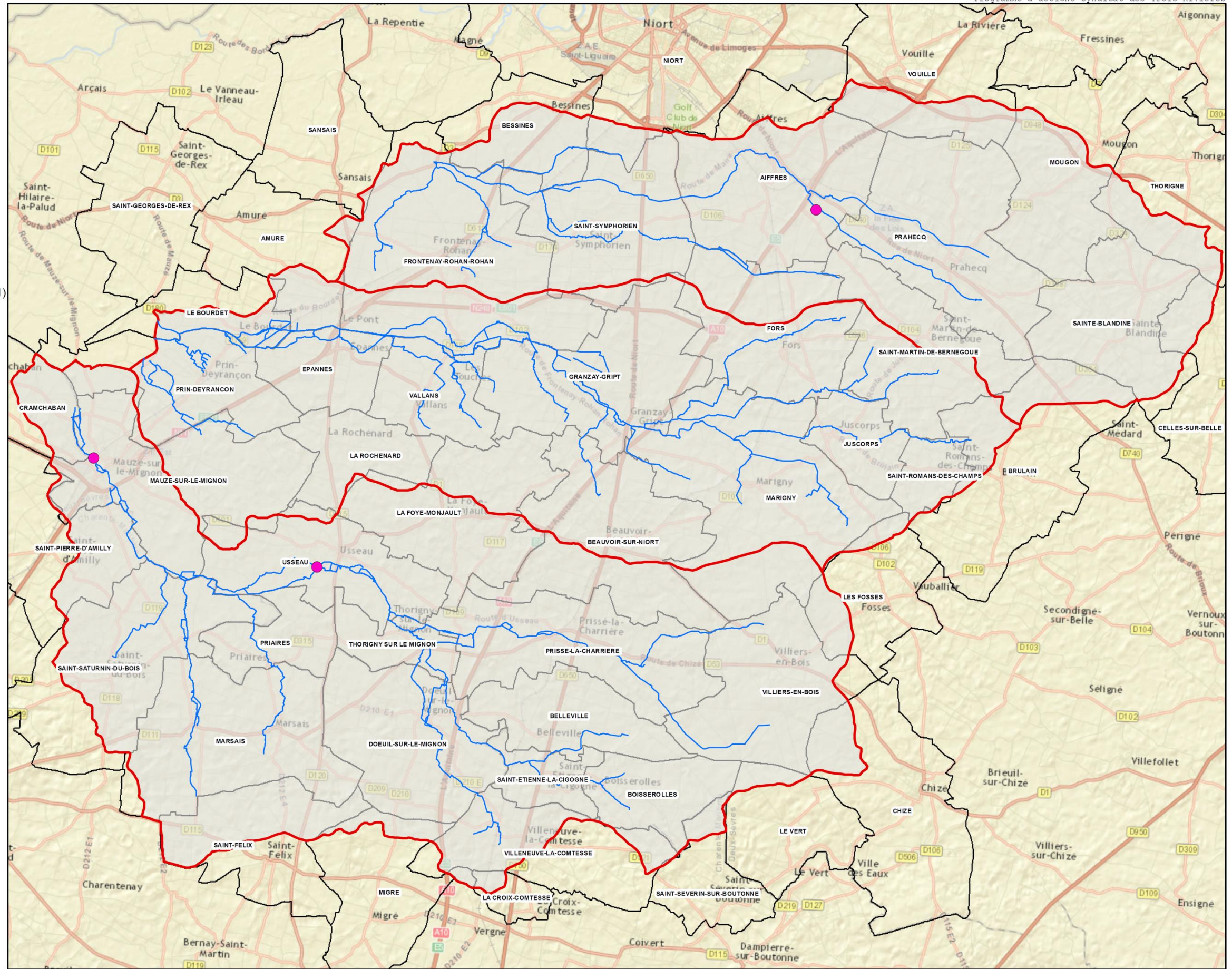
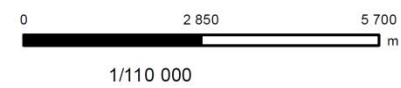
Bassin versant

▭ Limite du bassin versant

Communes

▭ Limites communales

Sources, références : World Street Map



Bassin versant
des trois rivières

Programme d'action

Fiche action:

IS1: Indicateurs de suivis
globaux

Code station AELB

- 04160160
- 04160197
- 04160225
- 04760004

Cours d'eau

— Lit

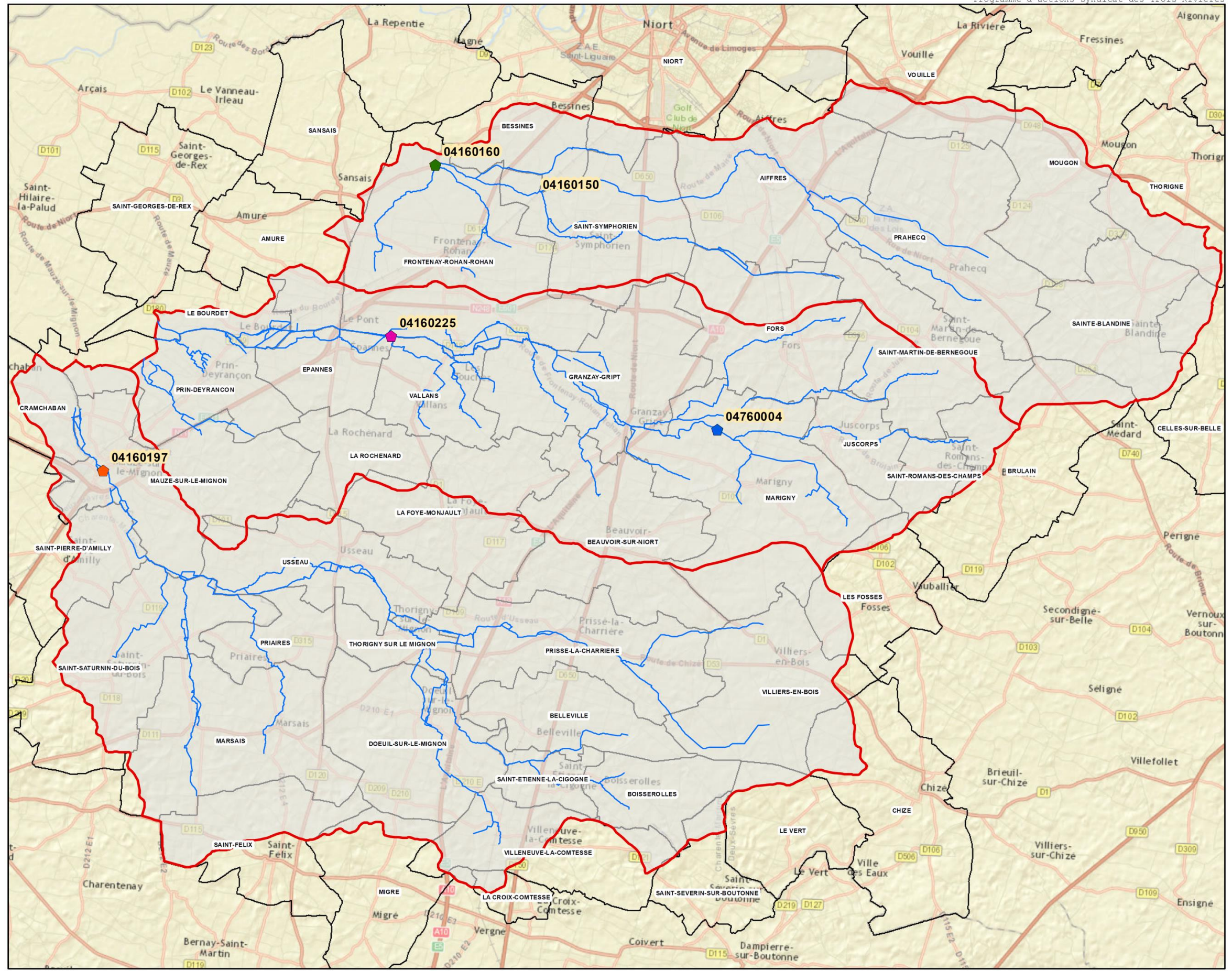
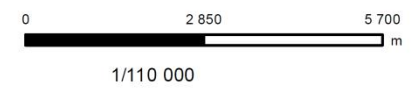
Bassin versant

▭ Limite du bassin versant

Communes

▭ Limites communales

Sources, références :
World Street Map



Bassin versant
des trois rivières

Programme d'action

Fiche action:

IS2: Indicateurs de suivis
écologiques

IBGN réalisés

⊗ Stations suivies par le Syndicat

Cours d'eau

— Lit

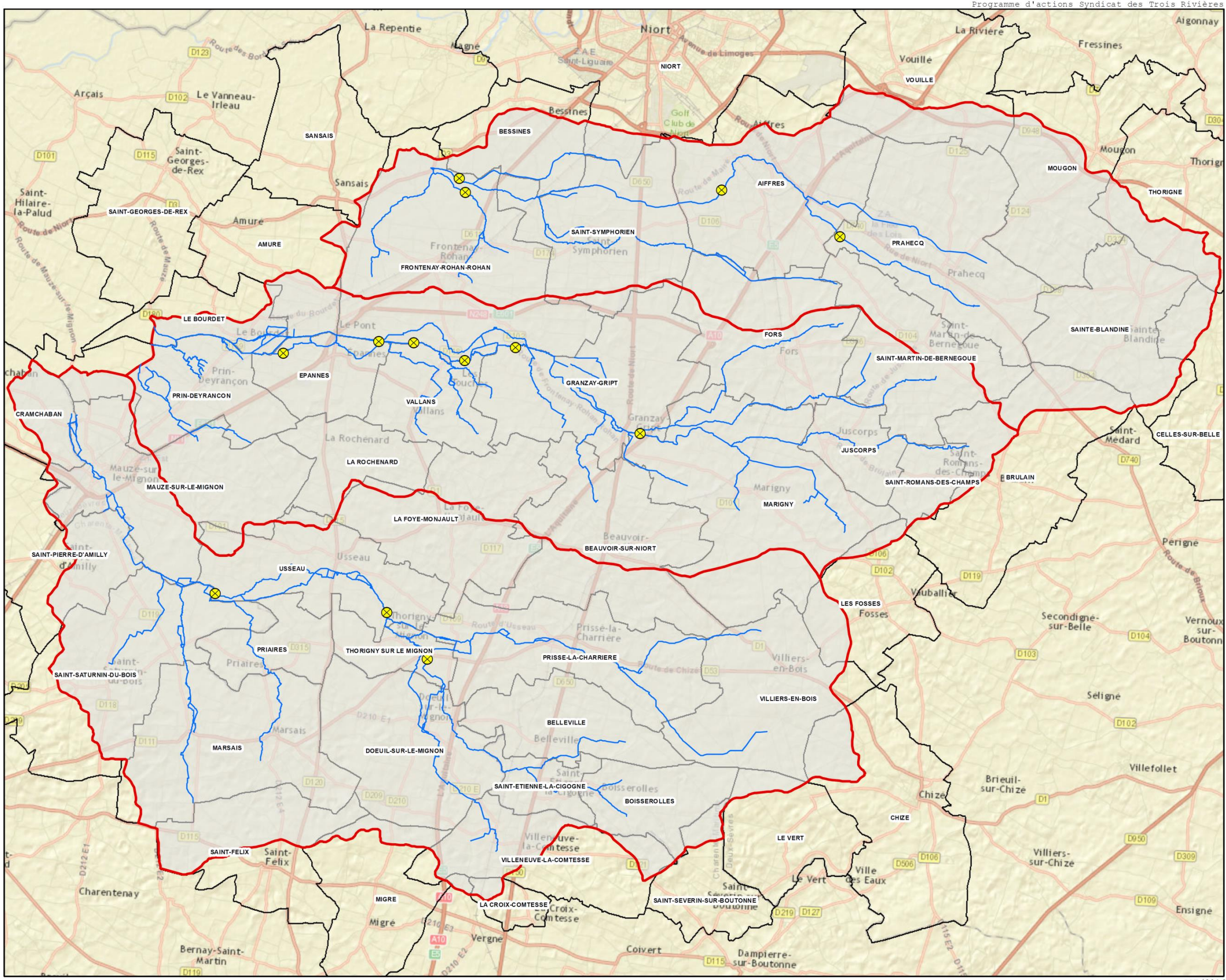
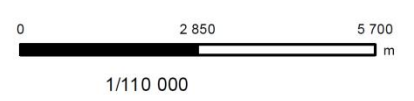
Bassin versant

▭ Limite du bassin versant

Communes

▭ Limites communales

Sources, références :
World Street Map



Bassin versant
des trois rivières

Programme d'action

Fiche action:

MB1 : Restauration de berges

Travaux sur berges

— Restauration de berges (MB1)

Cours d'eau

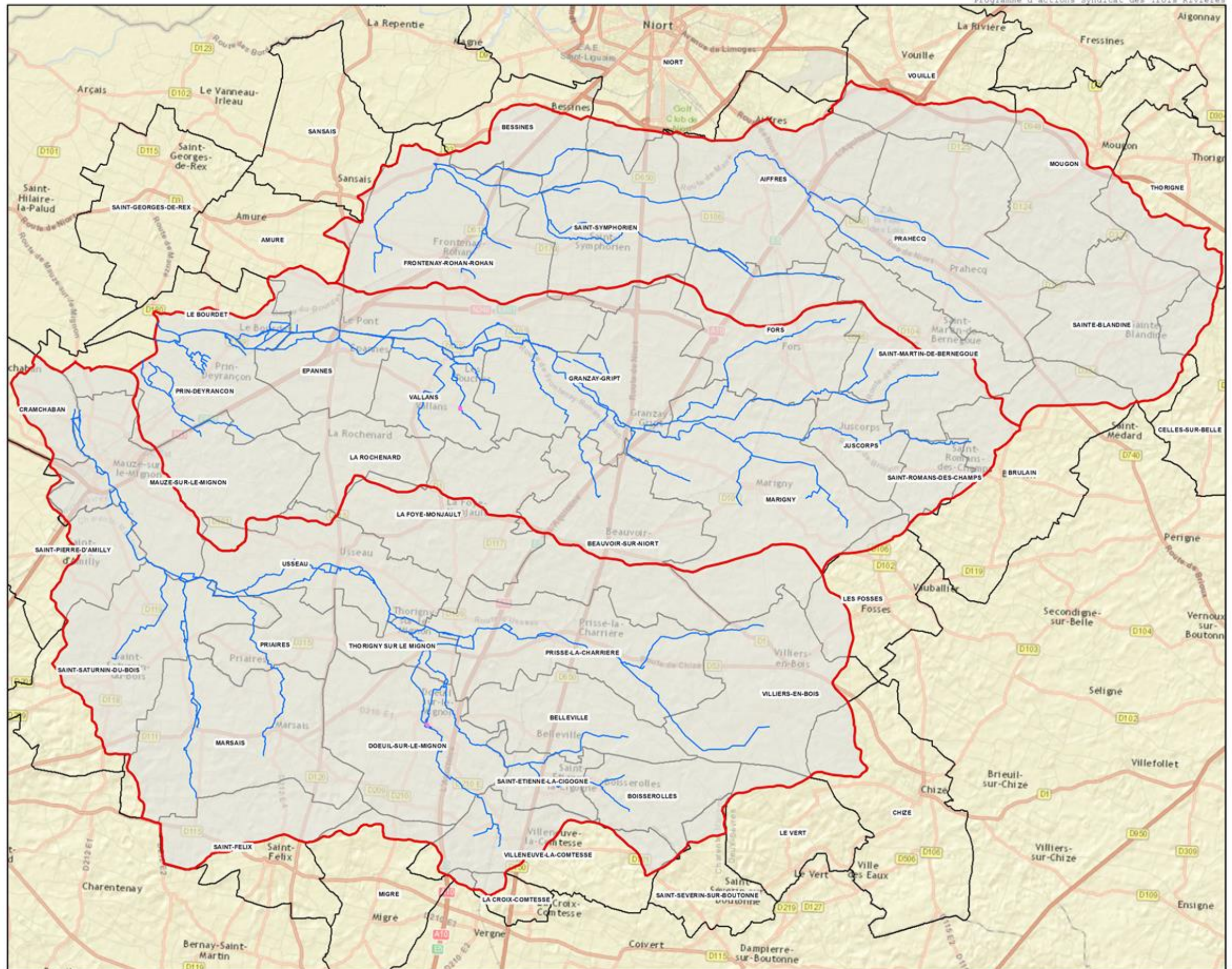
— Lit

Bassin versant

▭ Limite du bassin versant

Communes

▭ Limites communales



Sources, références :
World Street Map

0 2 850 5 700
m

1/110 000

Bassin versant des trois rivières

Programme d'action

Fiche action:

MB2 : Lutte contre le Ragondin et le rat musqué

Gestionnaire

- Pas de gestionnaire
- AIPEMP
- S3R
- sinah
- smbb

Cours d'eau

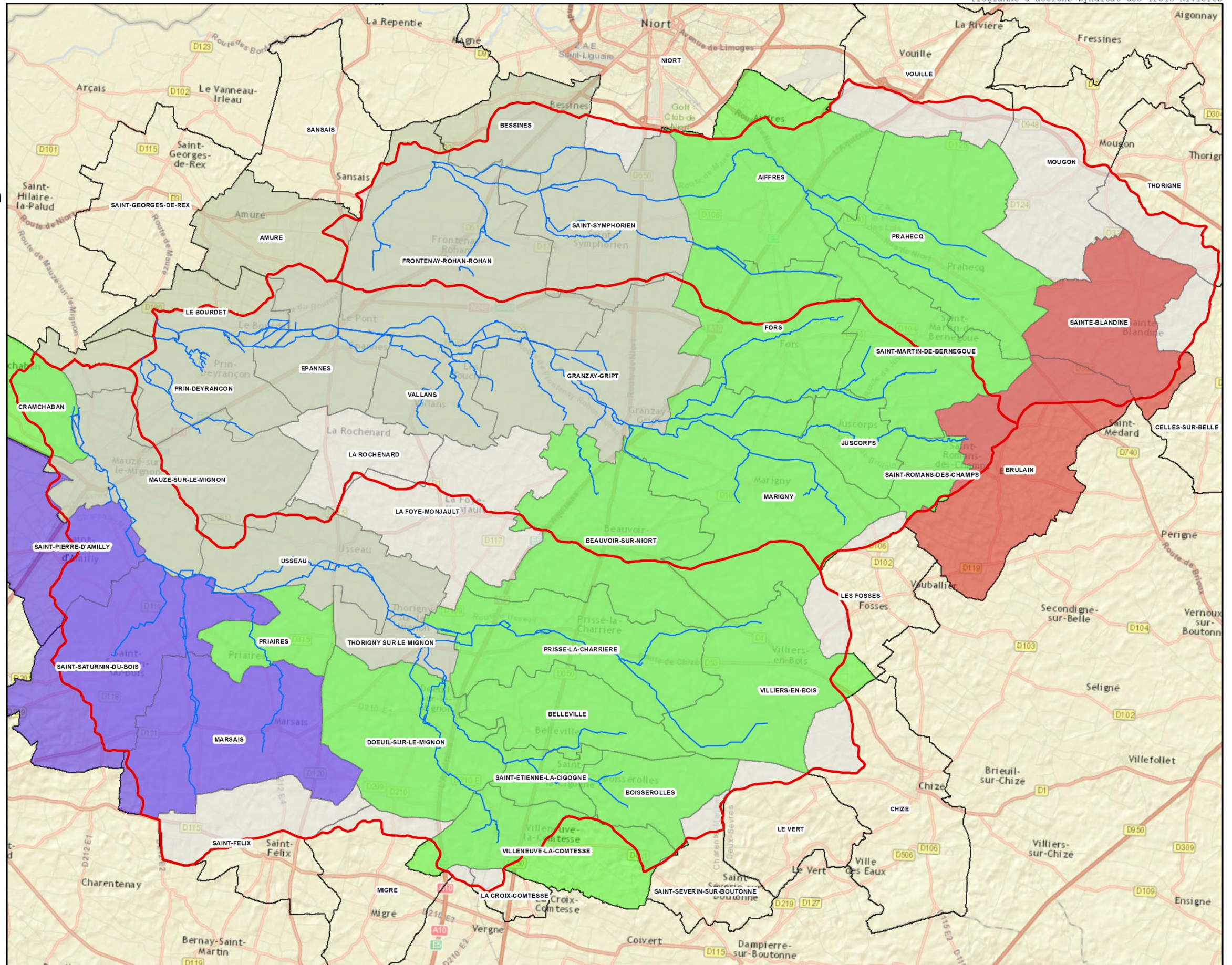
- Lit

Bassin versant


- Limite du bassin versant

Communes

- Limites communales



Sources, références :
World Street Map



1/110 000

Bassin versant
des trois rivières

Programme d'action

Fiche action:

**MB3 : aménagement
d'abreuvoirs**

Abreuvoirs

● Aménagement d'abreuvoir (MB3)

Cours d'eau

— Lit

Bassin versant

▭ Limite du bassin versant

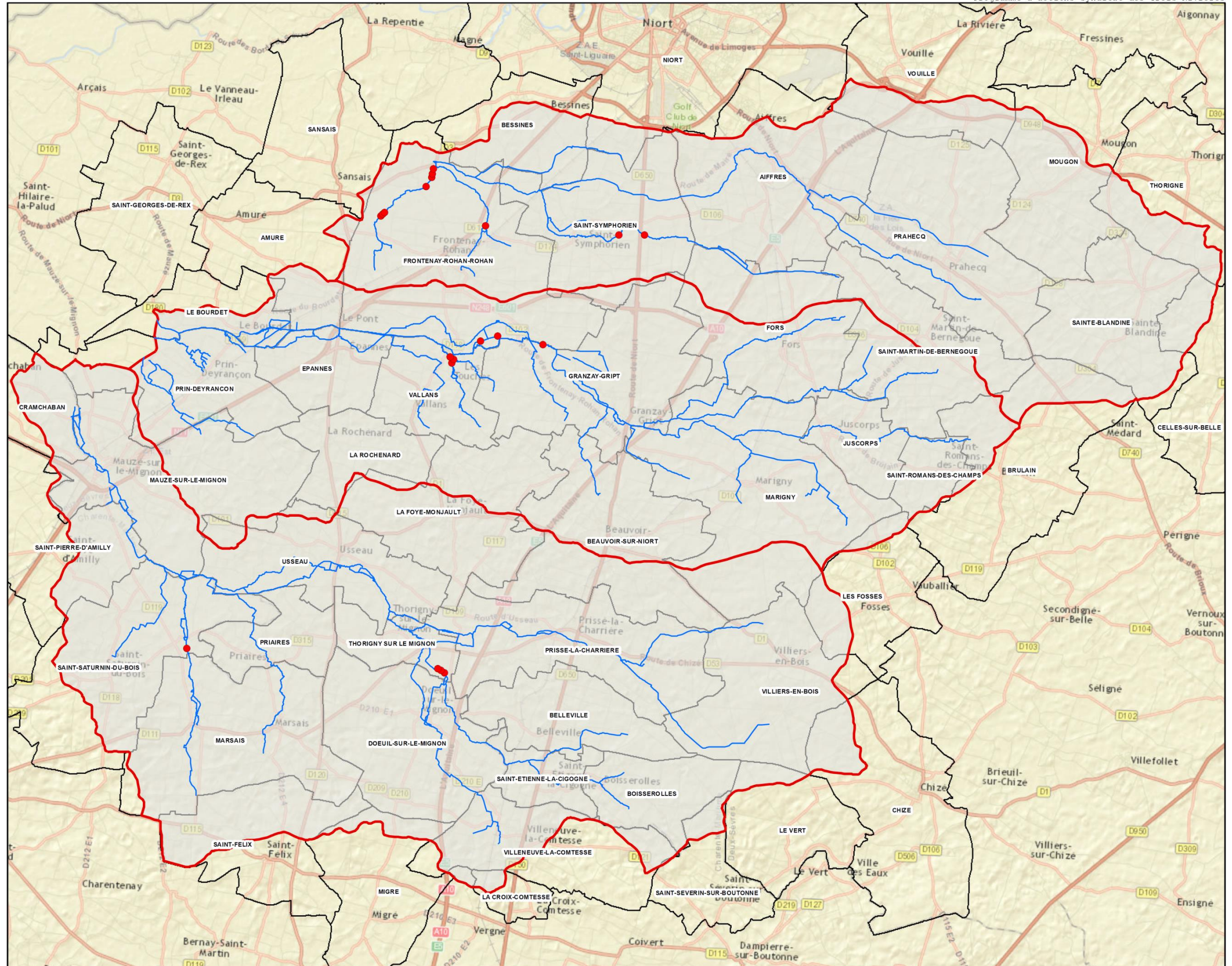
Communes

▭ Limites communales

Sources, références :
World Street Map



1/110 000



Bassin versant
des trois rivières

Programme d'action

Fiche action:

**MH6 : Restauration et
aménagement de zones
humides ou de mares
pédagogiques**

Mares pédagogiques

● Aménagement de mare pédagogique (MH6)

Cours d'eau

— Lit

Bassin versant

▬ Limite du bassin versant

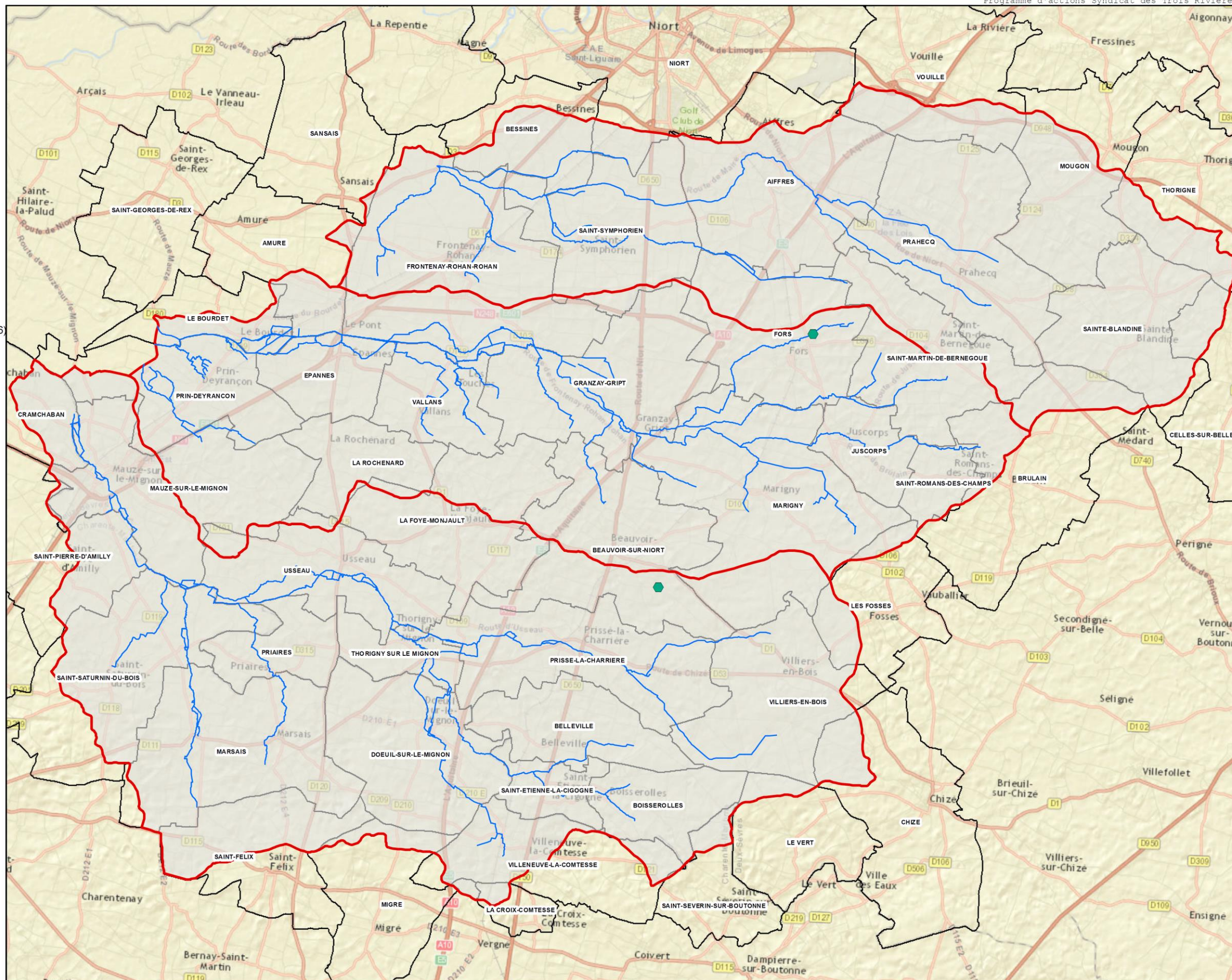
Communes

▬ Limites communales

Sources, références :
World Street Map

0 2 850 5 700
m

1/110 000



Bassin versant
des trois rivières

Programme d'action

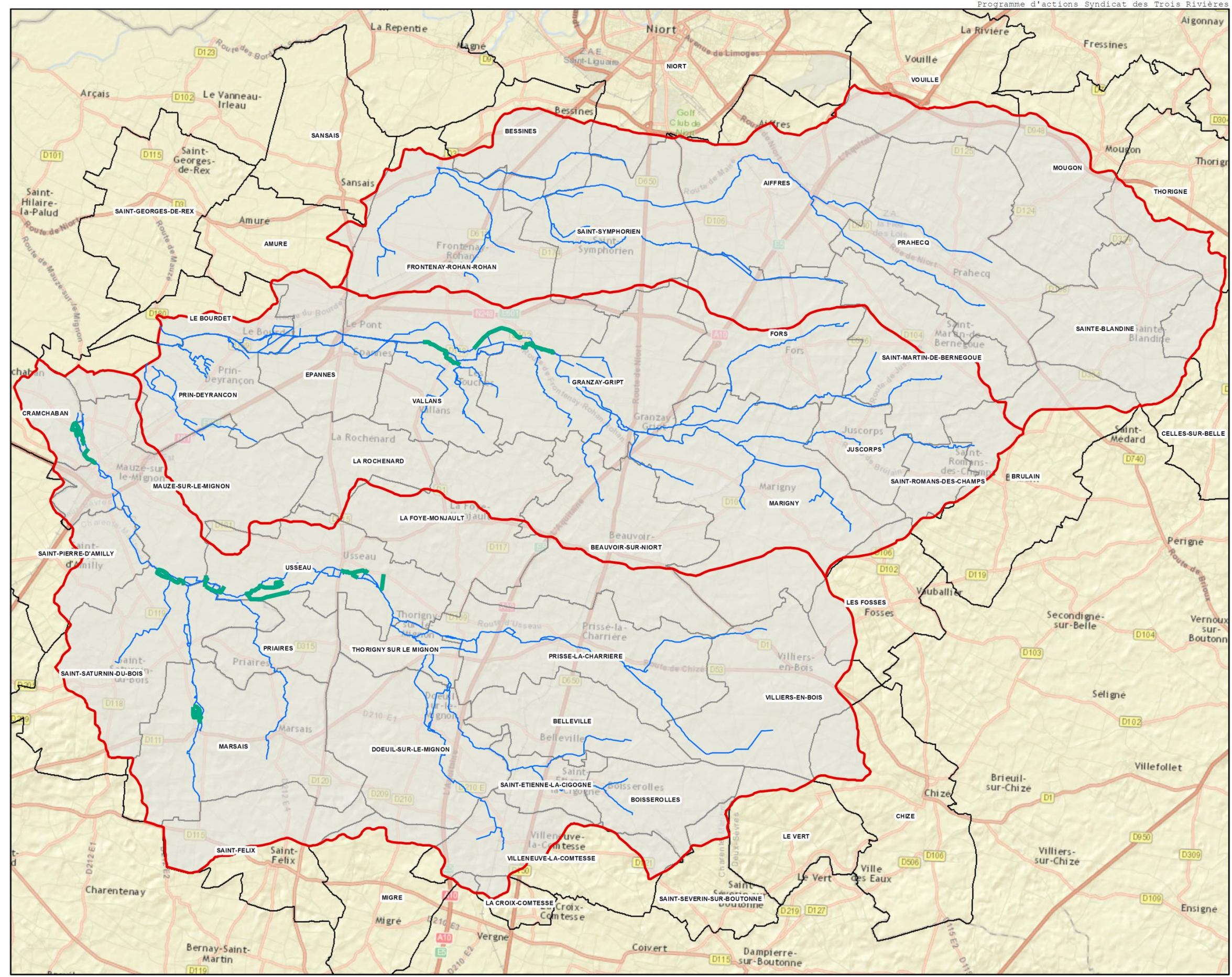
Fiche action:
**MH7 : Aménagement de
sentiers découvertes**

Aménagement de sentiers découvertes

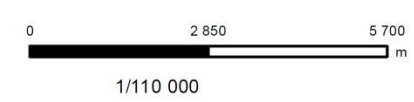
Cours d'eau
Lit

Bassin versant
Limite du bassin versant

Communes
Limites communales



Sources, références :
World Street Marp



Bassin versant
des trois rivières

Programme d'action

Fiche action:

**ML1 : Diversification des
habitats hydrauliques**

Restauration hydromorphologique

— Diversification des habitats (ML1)

Cours d'eau

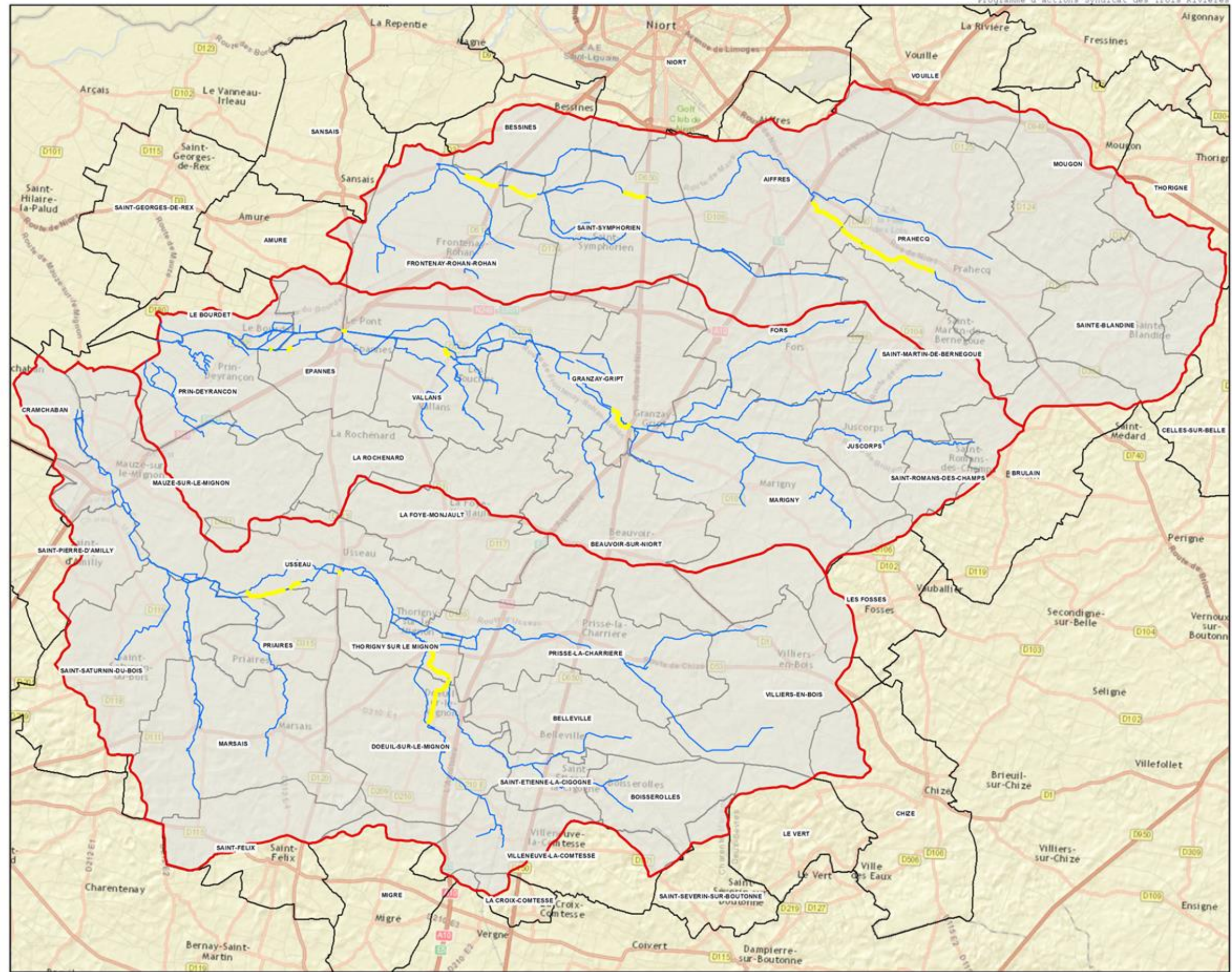
— Lit

Bassin versant

▬ Limite du bassin versant

Communes

▭ Limites communales



Sources, références :
World Street Map



1/110 000

Bassin versant
des trois rivières

Programme d'action

Fiche action:

ML2 : Recharge sédimentaire

Restauration hydromorphologique

— Recharge sédimentaire (ML2)

Cours d'eau

— Lit

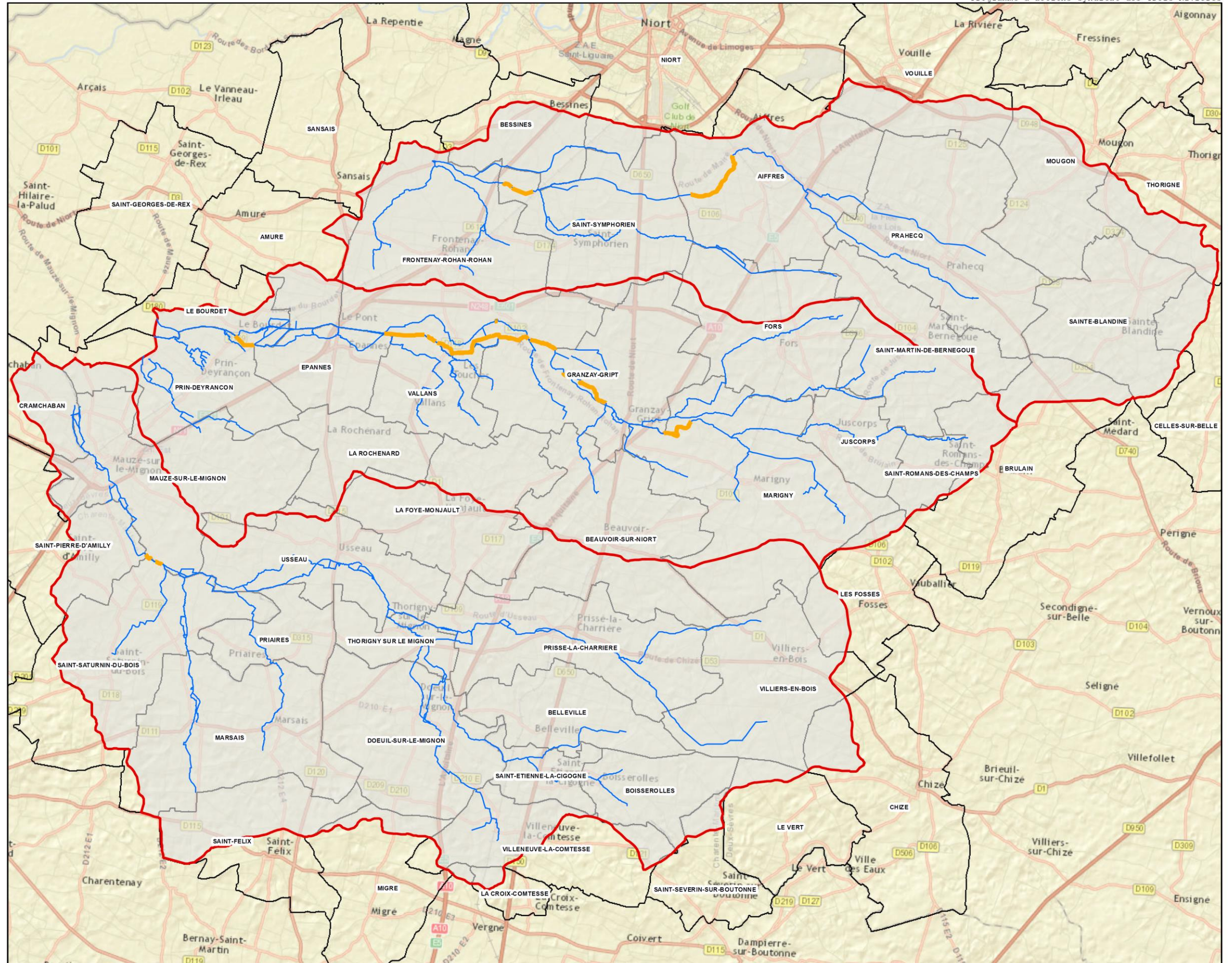
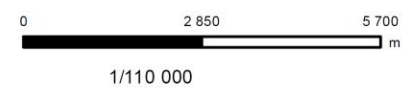
Bassin versant

▭ Limite du bassin versant

Communes

▭ Limites communales

Sources, références :
World Street Map



Bassin versant
des trois rivières

Programme d'action

Fiche action:

**ML3 : Renaturation de
cours d'eau**

Restauration hydromorphologique

■ Renaturation (ML3)

Cours d'eau

— Lit

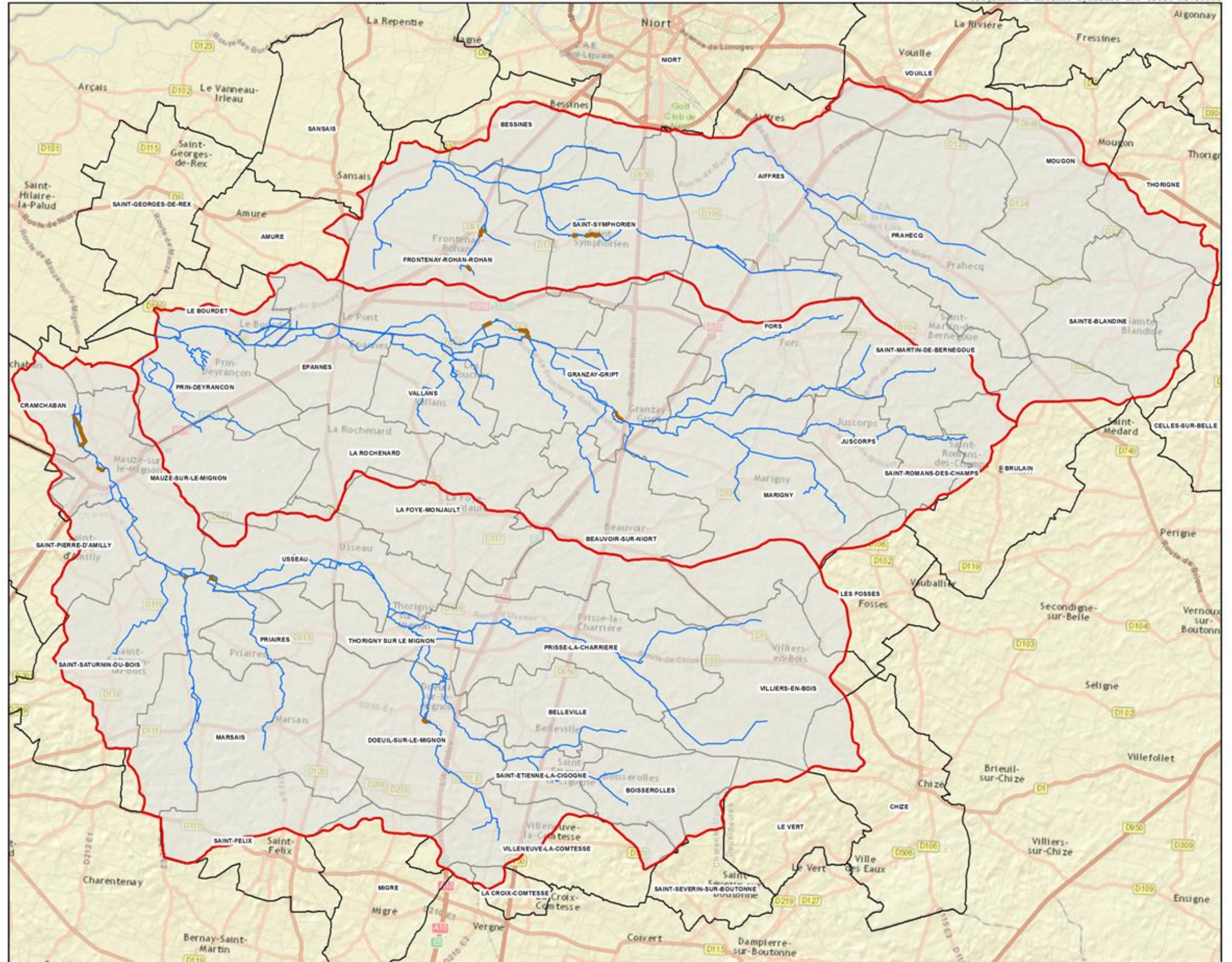
Bassin versant

■ Limite du bassin versant

Communes

□ Limites communales

Sources, références :
World Street Map



Bassin versant
des trois rivières

Programme d'action

Fiche action:

ML4 : Restauration de passages à gué

Passages à gué (ML4)

✎ Restauration de passages à gué (ML4)

Cours d'eau

— Lit

Bassin versant

▭ Limite du bassin versant

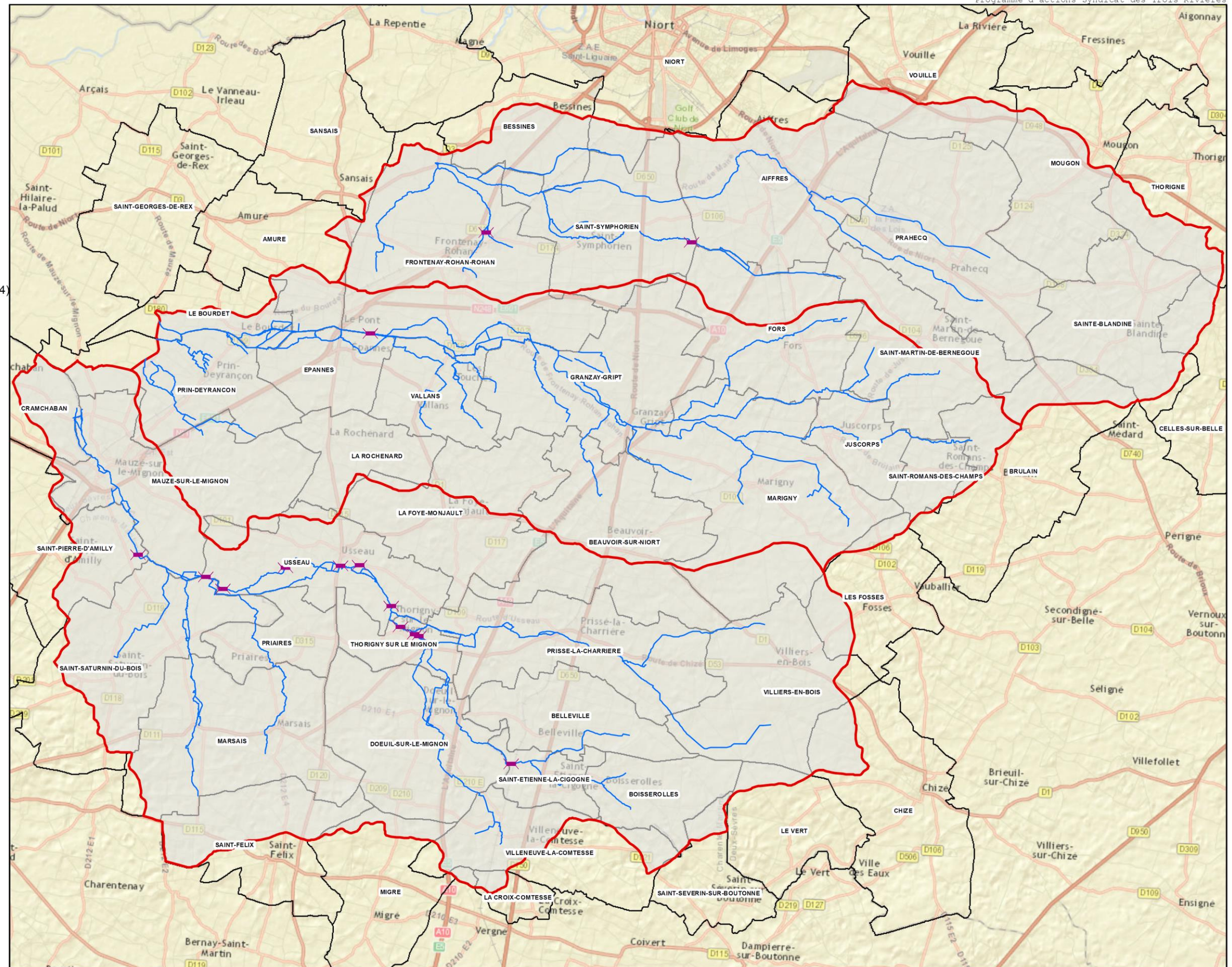
Communes

▭ Limites communales

Sources, références :
World Street Marp



1/110 000



Bassin versant des trois rivières

Programme d'action

Fiche action:
OH1 : suppression d'ouvrages hydrauliques

Travaux sur les ouvrages hydrauliques

★ OH1 : Suppression

Cours d'eau

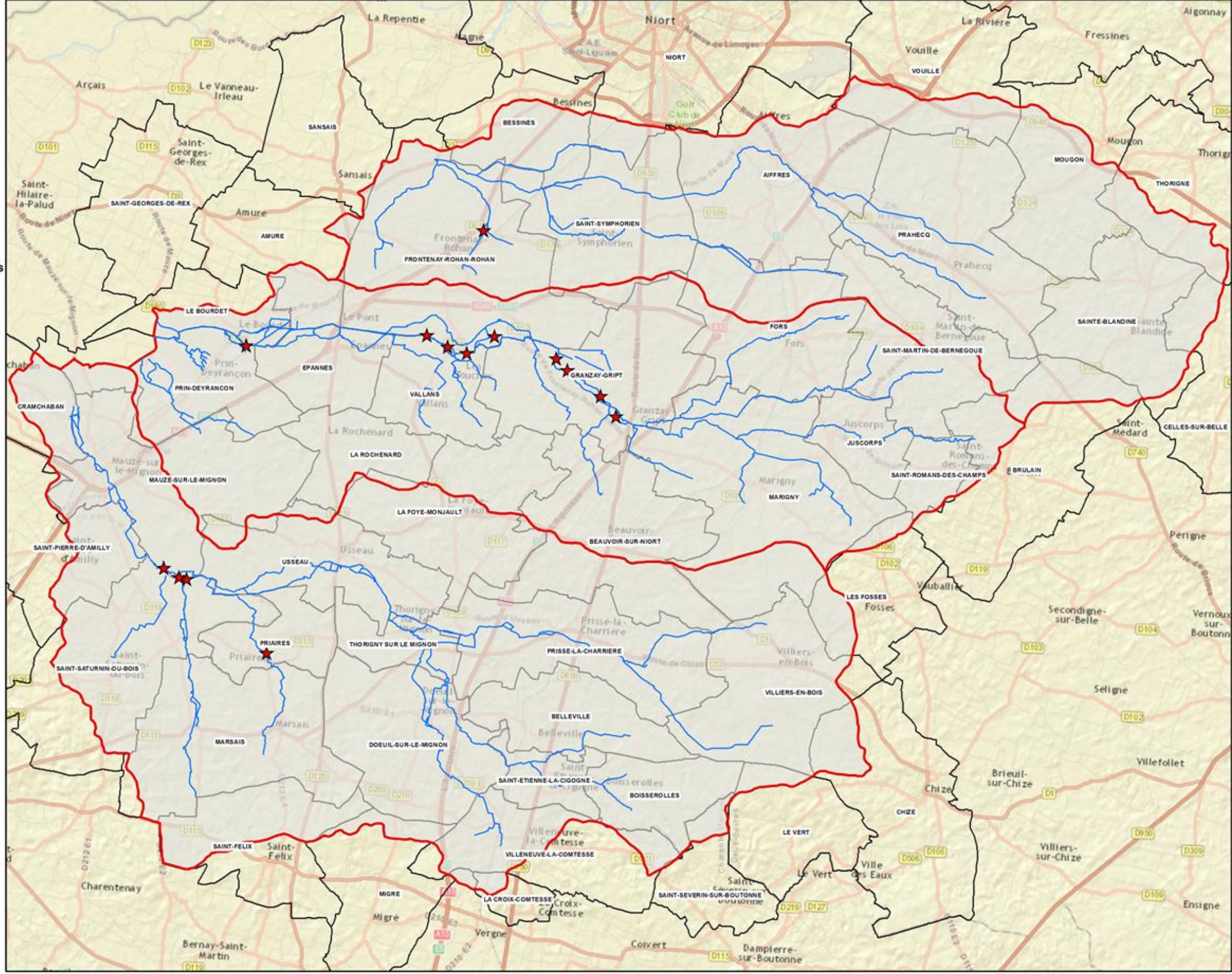
— Lit

Bassin versant

▭ Limite du bassin versant

Communes

▭ Limites communales



Sources, références :
World Street Marp



1/110 000

Bassin versant
des trois rivières

Programme d'action

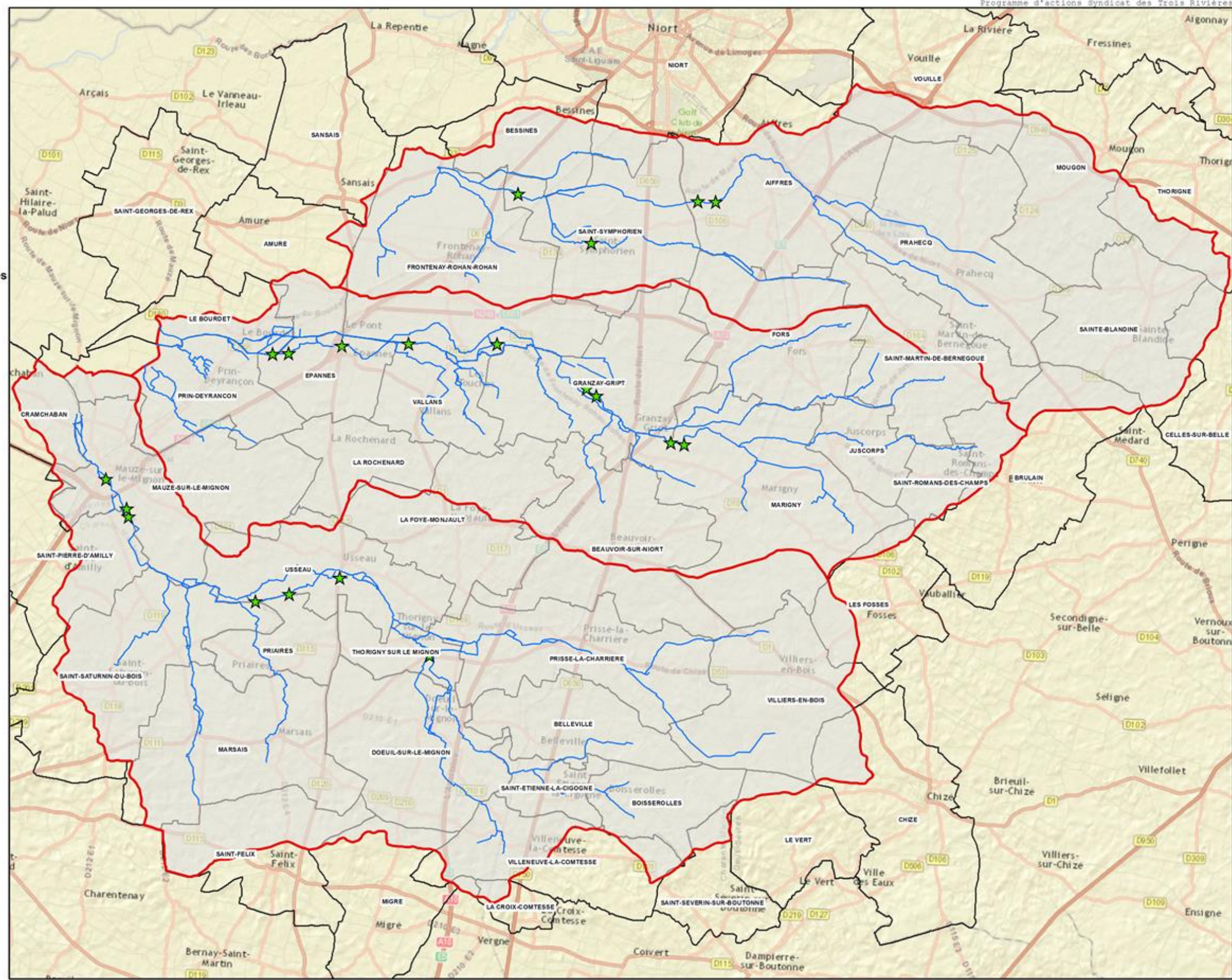
Fiche action:
OH2 : Effacement
d'ouvrages hydrauliques

Travaux sur les ouvrages hydrauliques
★ OH2 : Effacement

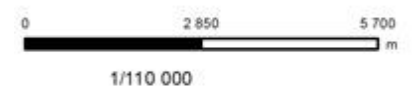
Cours d'eau
— Lit

Bassin versant
— Limite du bassin versant

Communes
□ Limites communales



Sources, références :
World Street Map



Bassin versant
des trois rivières

Programme d'action

Fiche action:
**OH3 : Abaissement
d'ouvrages hydrauliques**

Travaux sur les ouvrages hydrauliques

★ OH3 : Abaissement

Cours d'eau

— Lit

Bassin versant

▭ Limite du bassin versant

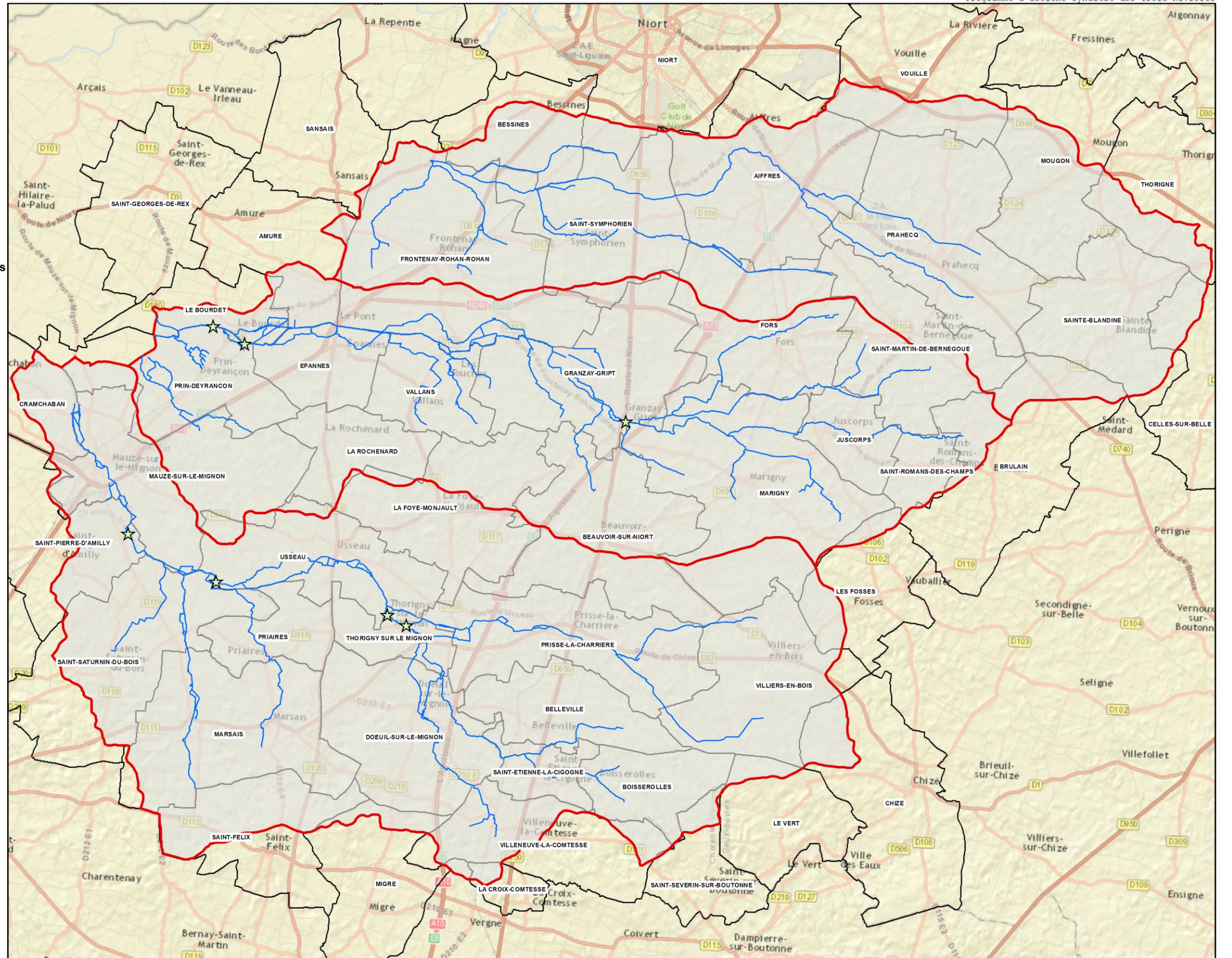
Communes

▭ Limites communales

Sources, références :
World Street Map

0 2 850 5 700
m

1/110 000



Bassin versant
des trois rivières

Programme d'action

Fiche action:
OH4 : Aménagement
d'ouvrages hydrauliques

Travaux sur les ouvrages hydrauliques

★ OH4 : Aménagement

Cours d'eau

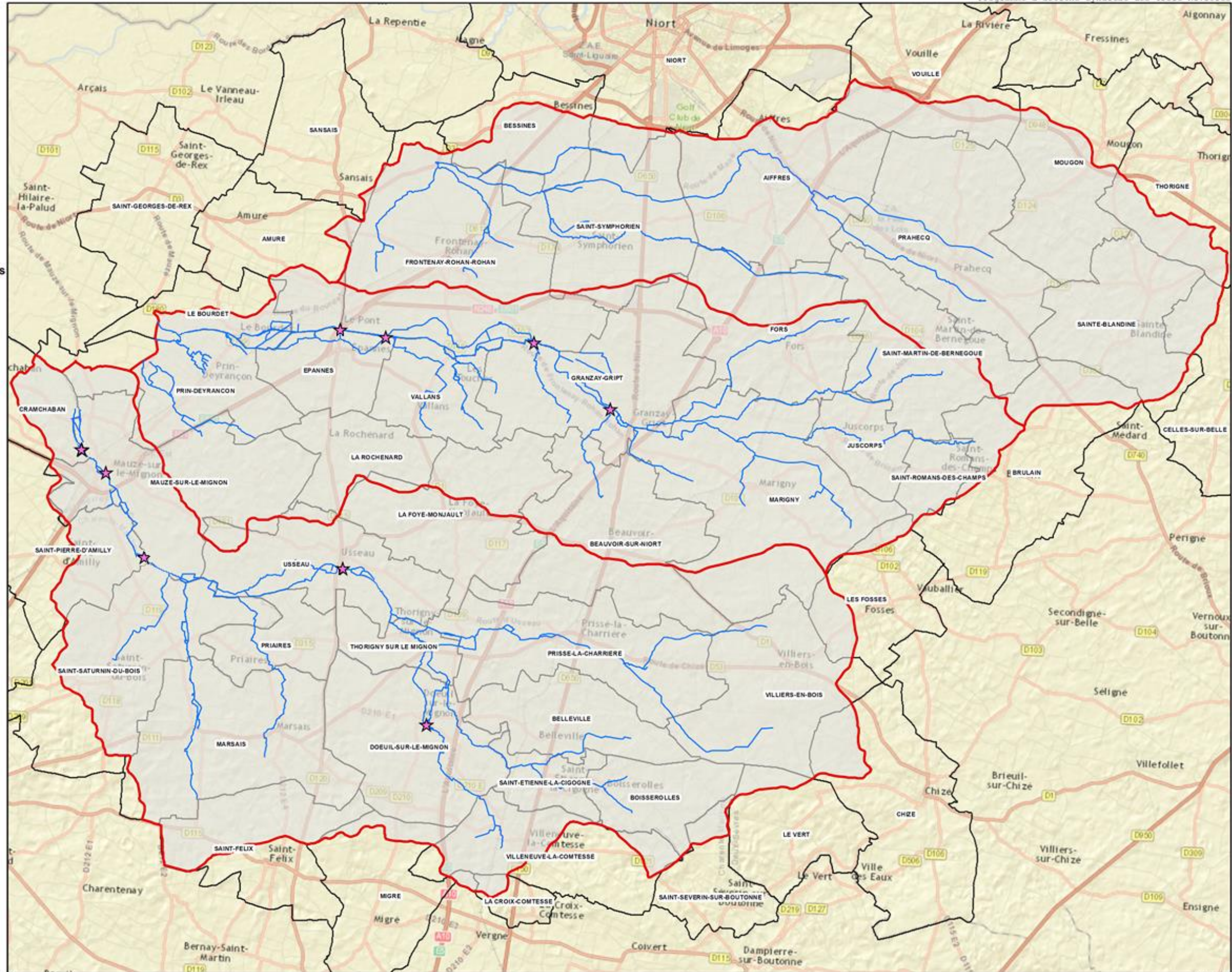
— Lit

Bassin versant

▭ Limite du bassin versant

Communes

▭ Limites communales



Sources, références :
World Street Map



1/110 000

Bassin versant
des trois rivières

Programme d'action

Fiche action:
OH5 : Equipement et mise
en sécurité d'ouvrages
hydrauliques

Travaux sur les ouvrages hydrauliques

★ OH5 : Equipement

Cours d'eau

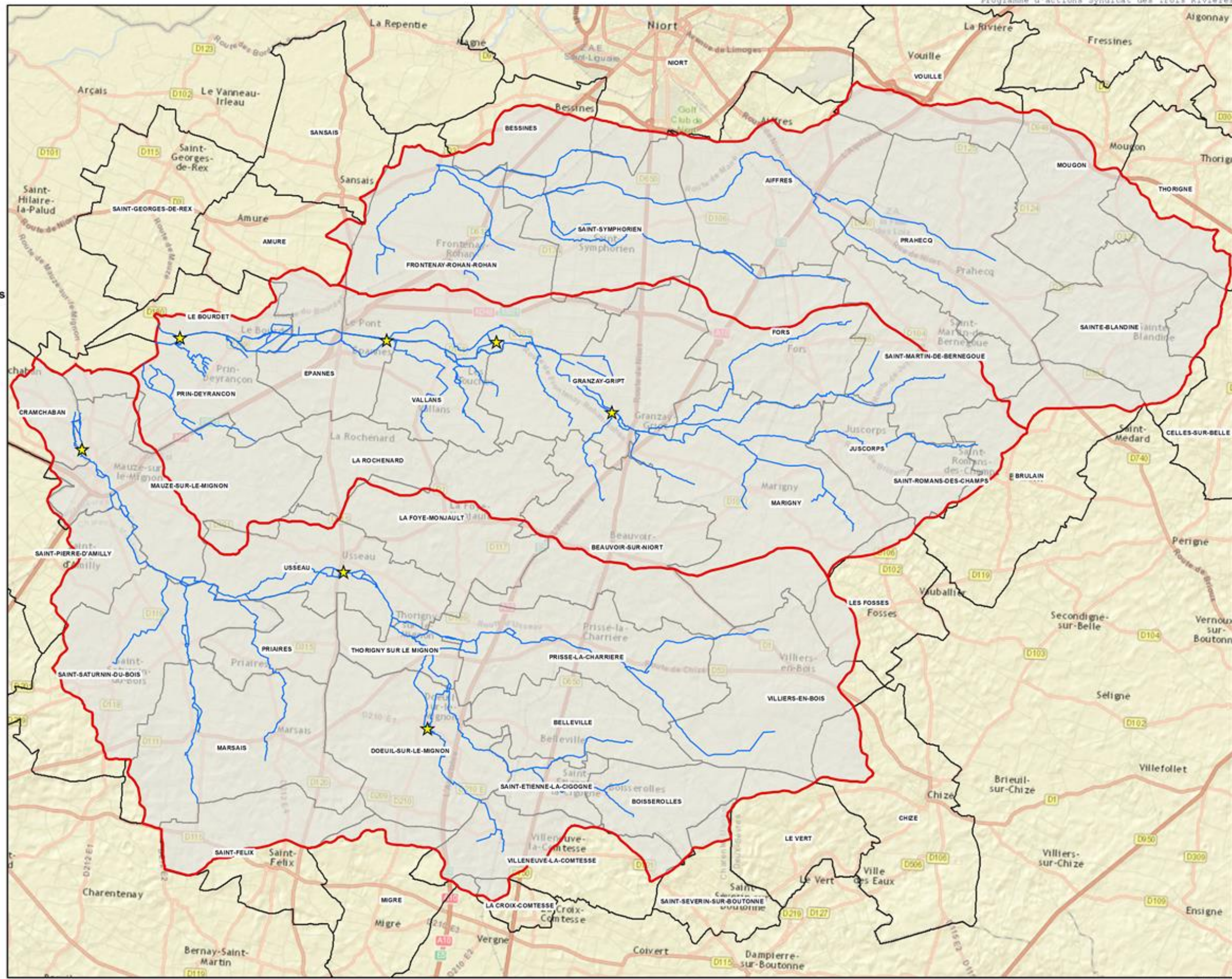
— Lit

Bassin versant

▭ Limite du bassin versant

Communes

▭ Limites communales



Sources, références :
World Street Map



Bassin versant
des trois rivières

Programme d'action

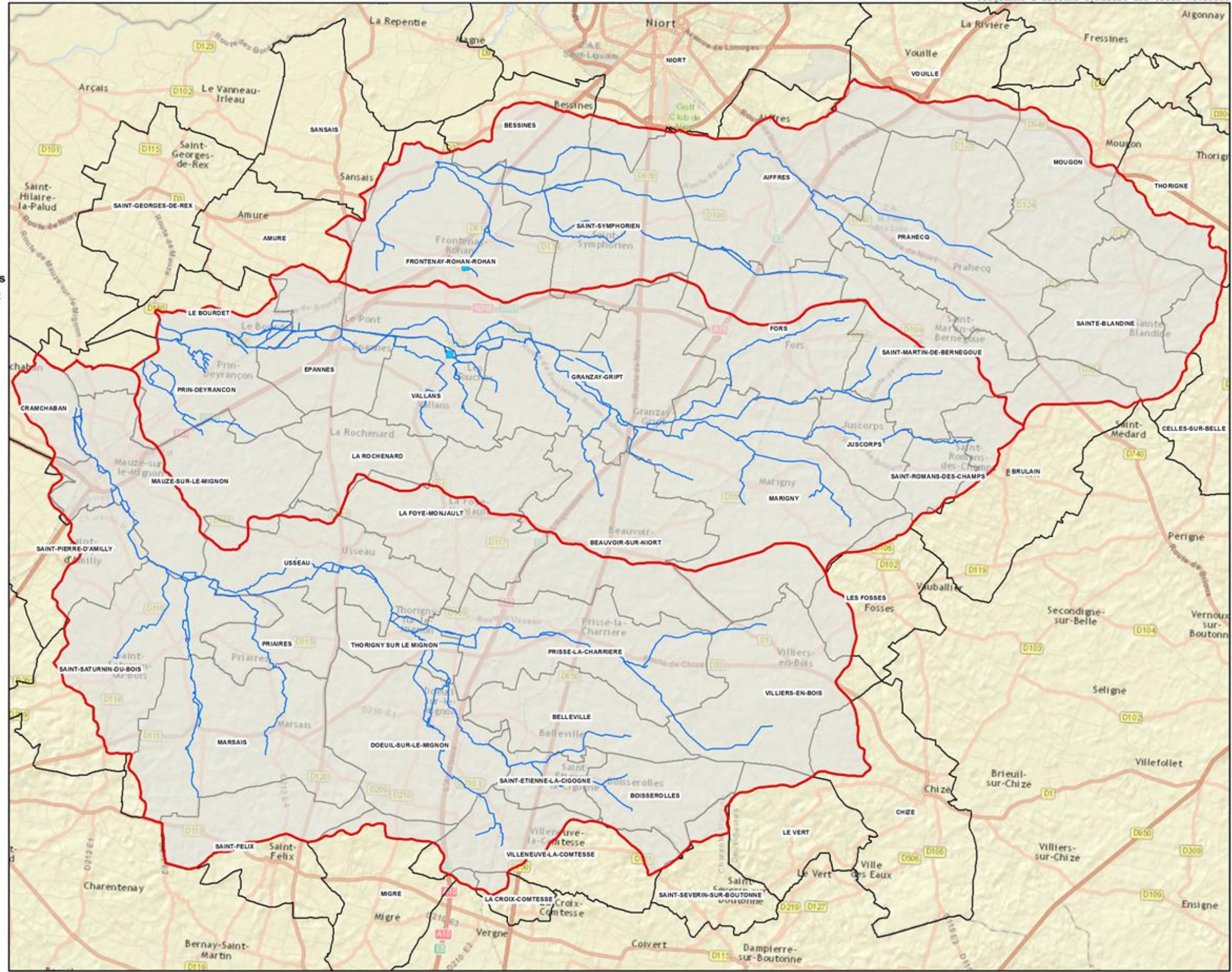
Fiche action:
OH6 : restauration de la
continuité sur autres
ouvrages hydrauliques

Travaux sur les ouvrages hydrauliques
■ OH6 : Aménagement / Remplacement

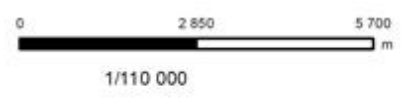
Cours d'eau
— Lit

Bassin versant
■ Limite du bassin versant

Communes
□ Limites communales



Sources, références :
World Street Map



Bassin versant des trois rivières

Programme d'action

Fiche action:

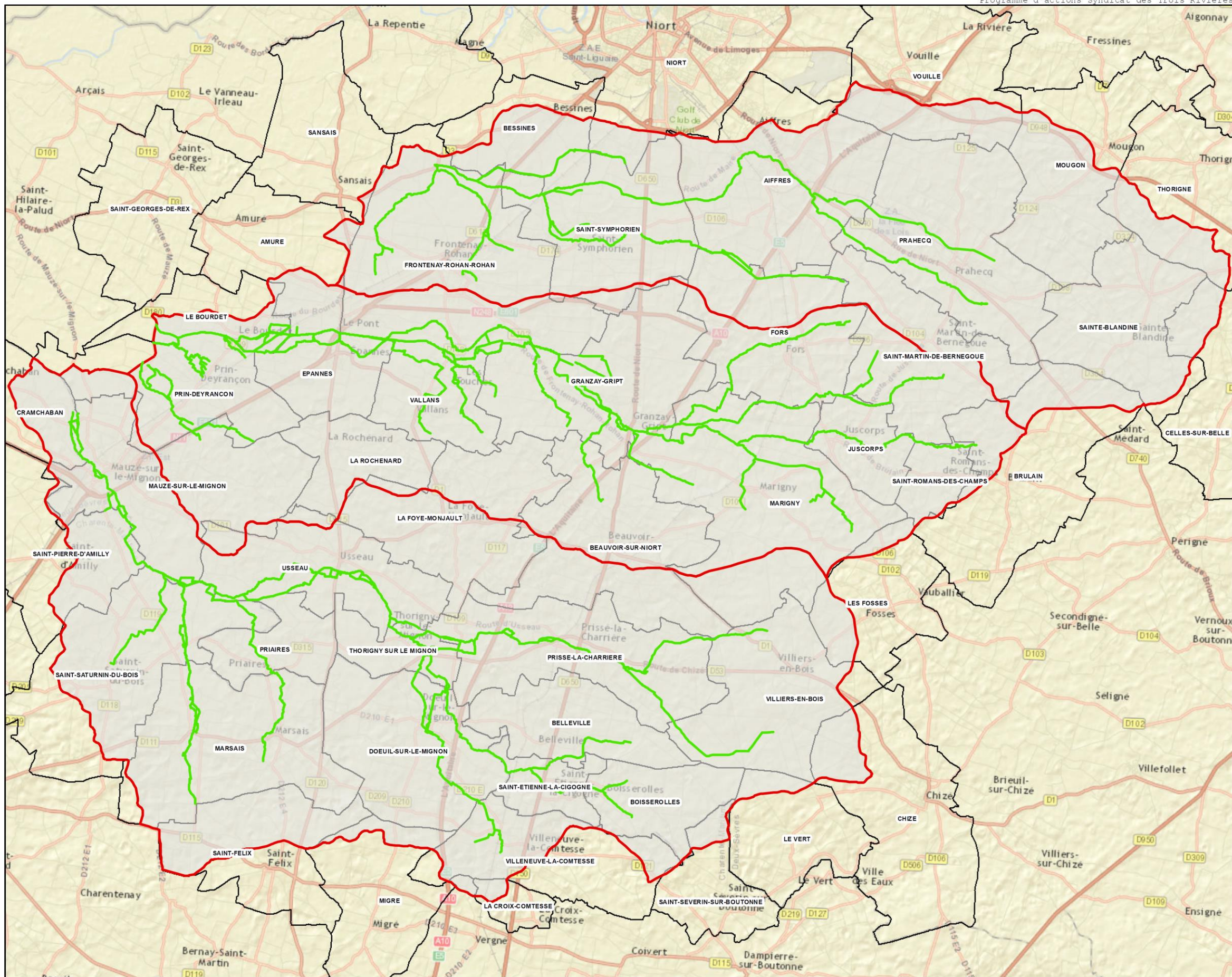
VG1 : Entretien de la ripisylve

Travaux sur la ripisylve
— Entretien de ripisylve possible

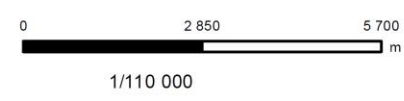
Cours d'eau
— Lit

Bassin versant
— Limite du bassin versant

Communes
— Limites communales



Sources, références :
World Street Map



Bassin versant
des trois rivières

Programme d'action

Fiche action:

**VG2 : Restauration de la
ripisylve**

Travaux sur la ripisylve

■ Restauration ripisylve (VG2)

Cours d'eau

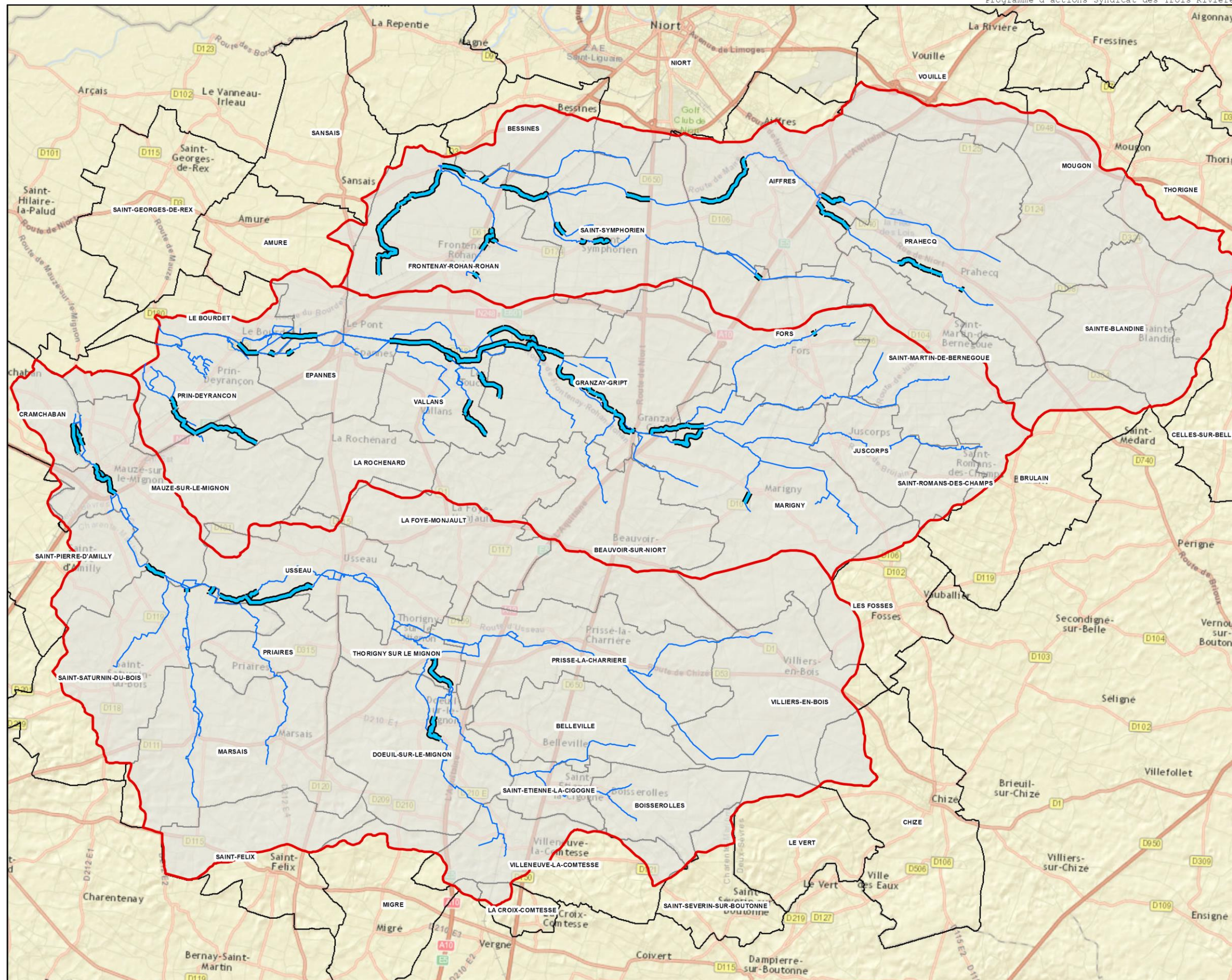
— Lit

Bassin versant


■ Limite du bassin versant

Communes

□ Limites communales



Sources, références :
World Street Map



1/110 000

Bassin versant
des trois rivières

Programme d'action

Fiche action:

**VG3 : Plantation de
ripisylve**

Travaux sur la ripisylve

■ Plantation de ripisylve (VG3)

Cours d'eau

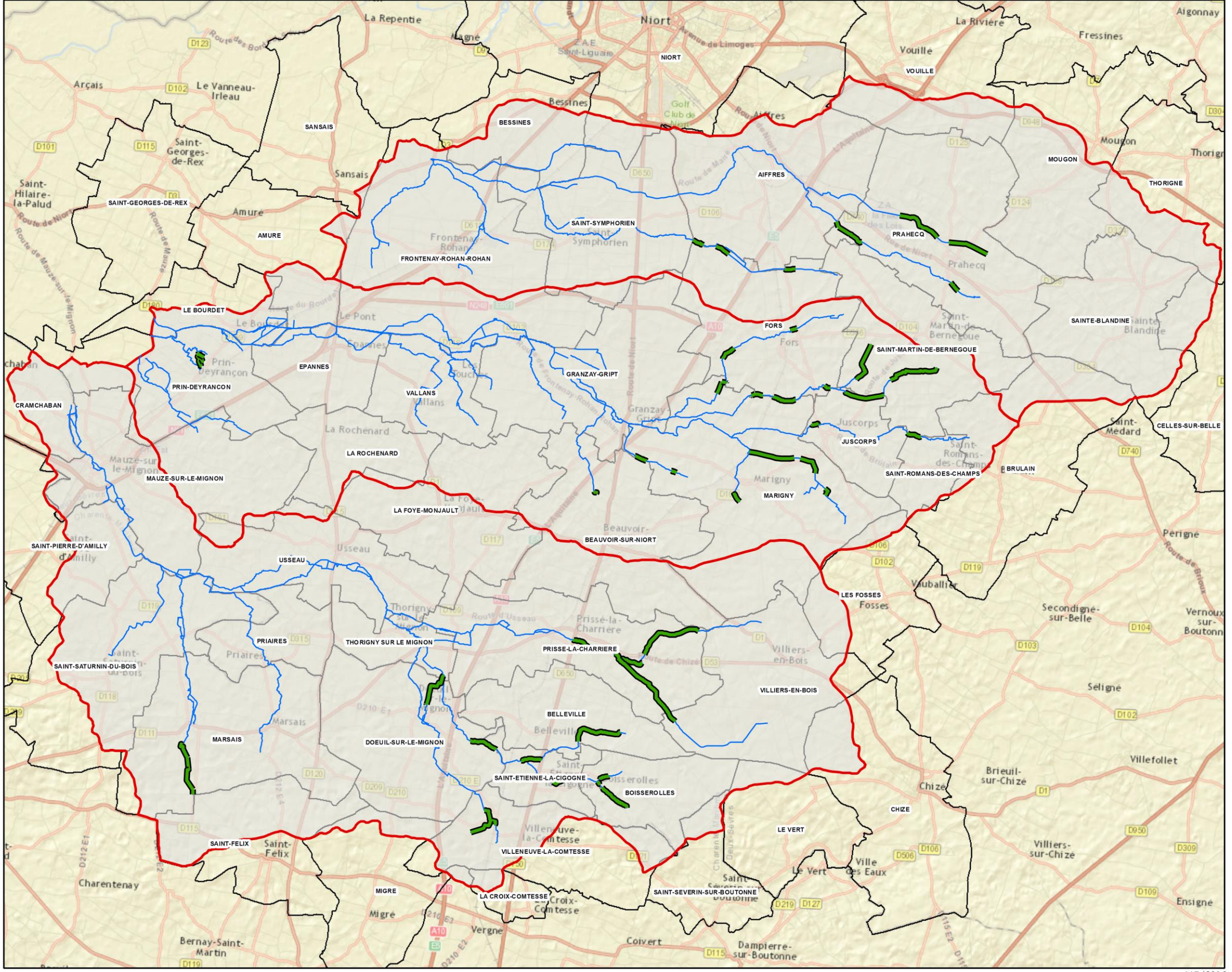
— Lit

Bassin versant

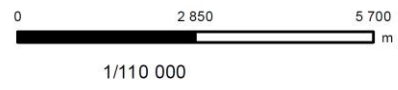
■ Limite du bassin versant

Communes

□ Limites communales



Sources, références :
World Street Map



Bassin versant des trois rivières

Programme d'action

Fiche action:

VG4 : Préservation et entretien du frêne têtard

Frênes têtards

● Alignements ou arbres isolés à entretenir

Cours d'eau

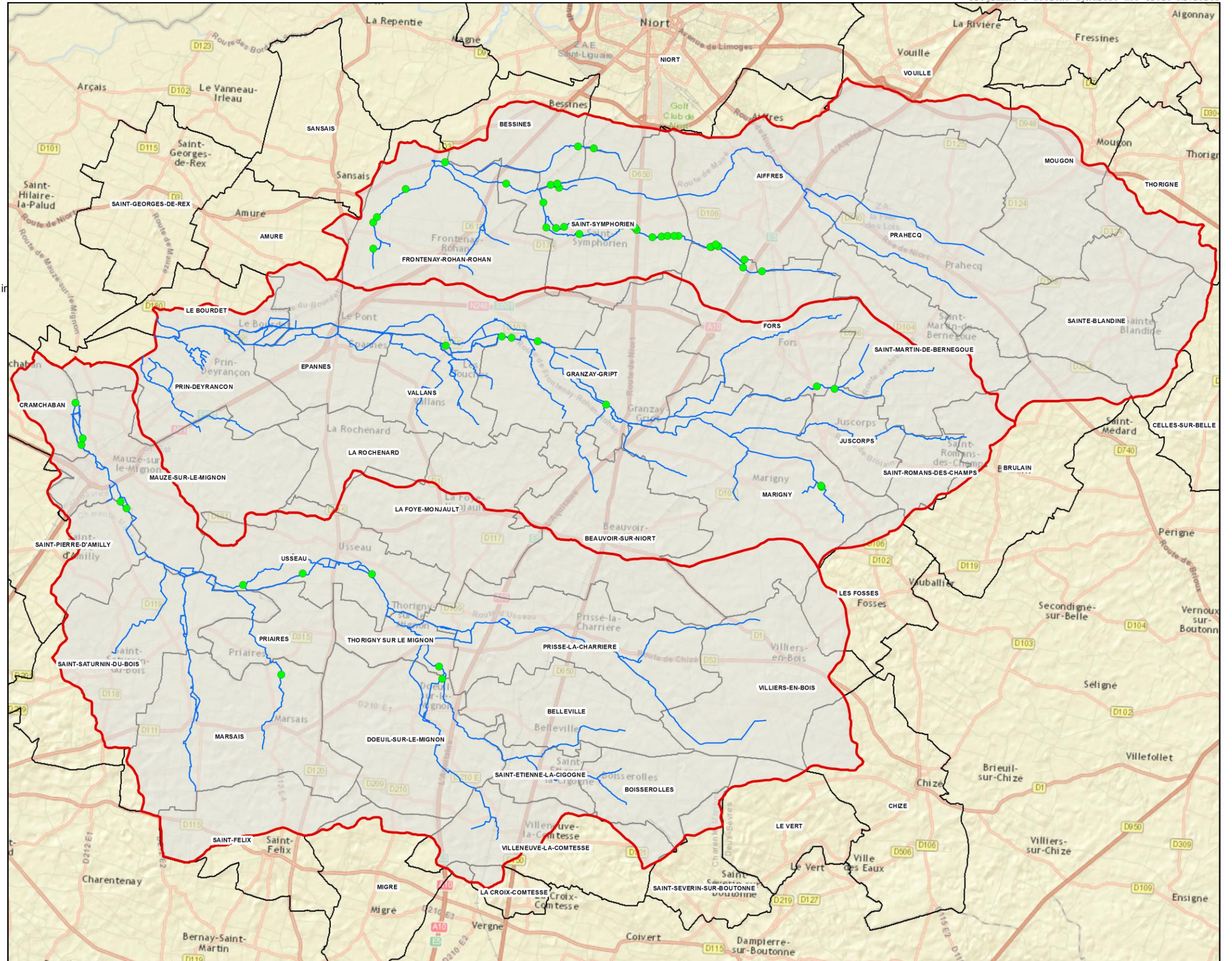
— Lit

Bassin versant

▭ Limite du bassin versant

Communes

▭ Limites communales



Sources, références :
World Street Map

